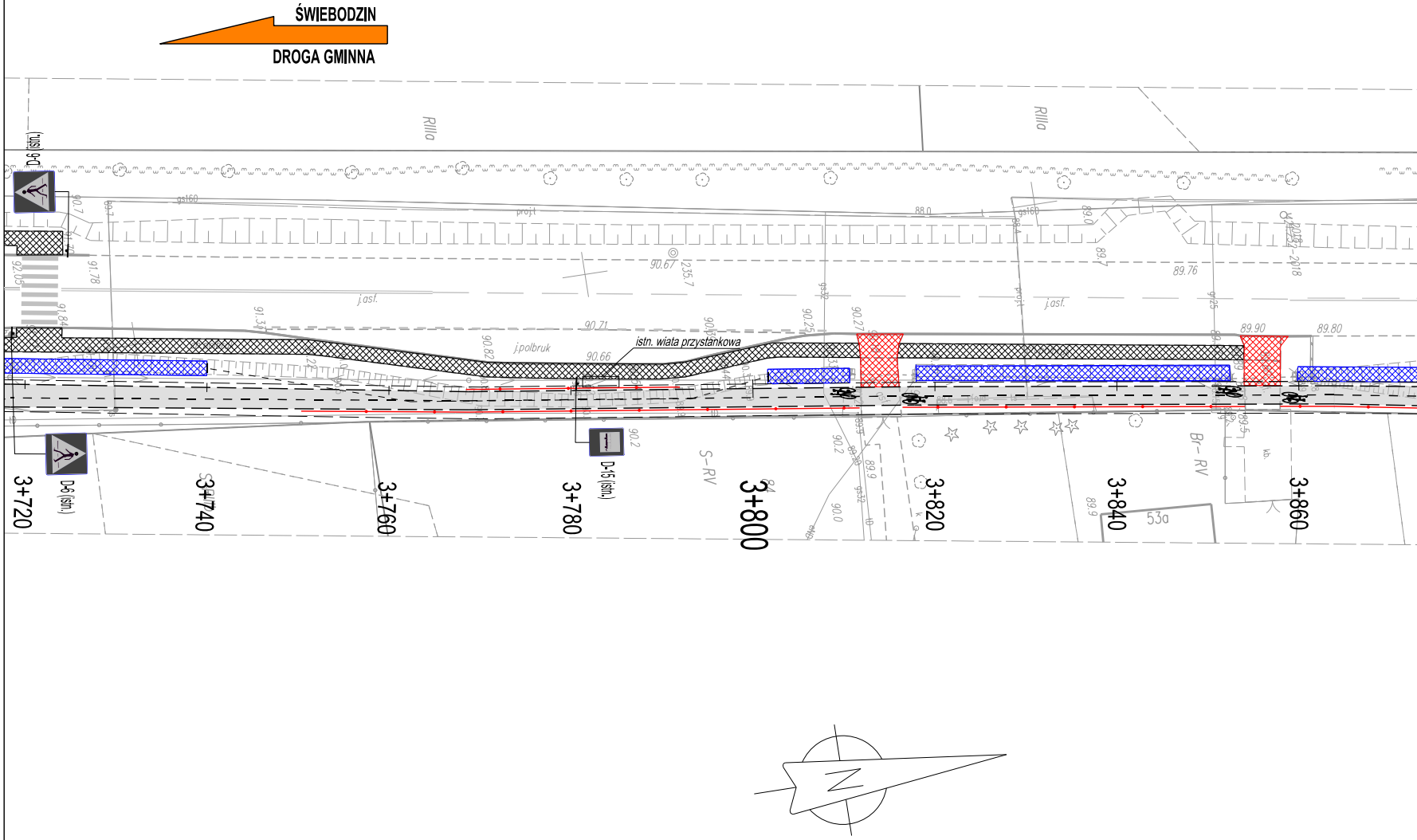
ŚWIEBODZIN
DROGA GMINNA
RIIIa
RIIIa
D-6 (istn.)
D-6 (istn.)
D-15 (istn.)
istn. wiata przystankowa
j.asf.
j.asf.
j.polbruk
gs160
gs160
proj.t
90.67
235.7
91.78
92.05
91.84
90.71
90.66
90.82
90.25
90.27
88.0
89.0
89.7
89.76
89.90
89.80
90.2
90.0
89.9
S–RV
Br–RV
53a
kb.
3+720
3+740
3+760
3+780
3+800
3+820
3+840
3+860

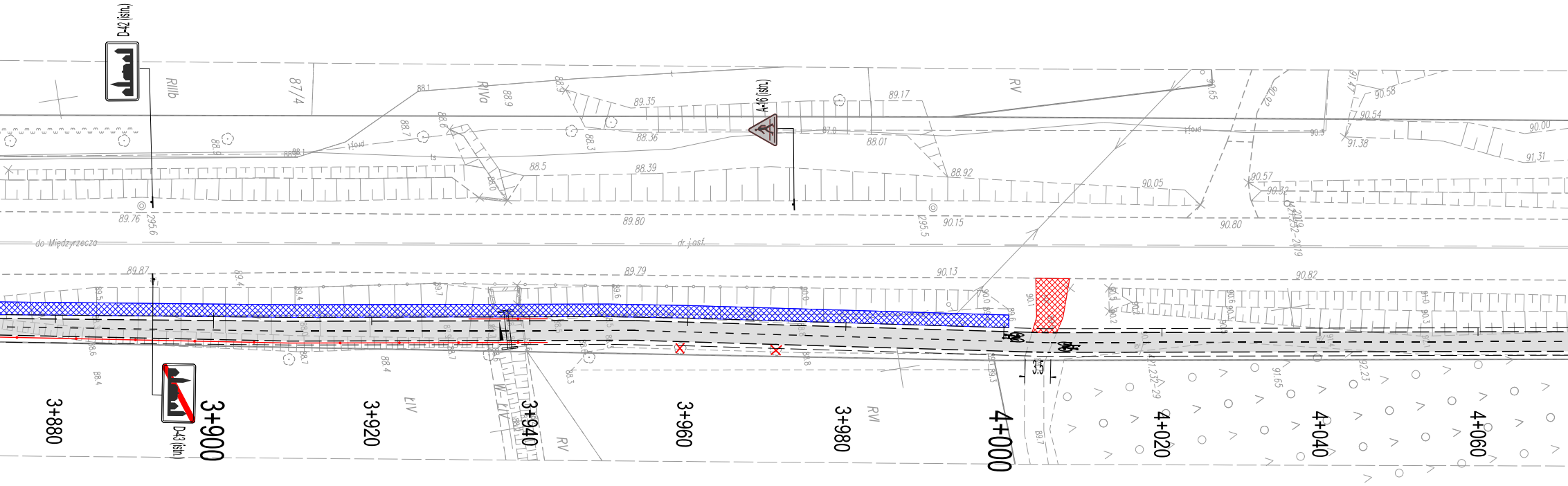
D-42 (istn.)
A-16 (istn.)
D-43 (istn.)
RIIIb
87/4
RIVa
RV
RVI
ŁIV
do Międzyrzecza
dr.j.asf.
88.1
88.9
89.35
89.17
90.65
90.58
90.54
90.00
91.38
91.31
88.36
88.01
88.92
90.05
90.57
90.32
88.5
88.39
89.76
295.6
89.80
295.5
90.15
90.80
89.87
89.79
90.13
90.82
88.4
88.3
91.65
92.23
3.5
3+880
3+900
3+920
3+940
3+960
3+980
4+000
4+020
4+040
4+060

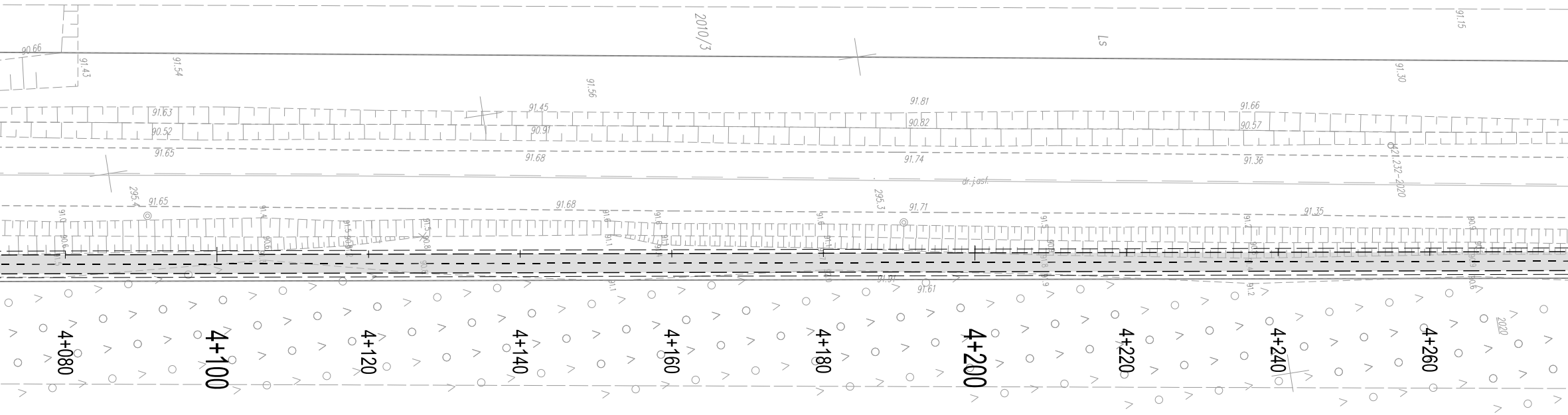
2010/3
Ls
91.15
90.66
91.43
91.54
91.56
91.30
91.63
90.52
91.65
91.45
90.91
91.68
91.81
90.82
91.74
91.66
90.57
91.36
dr.j.asf.
421.232-2020
295.4
91.65
91.68
295.3
91.71
91.35
91.61
2020
4+080
4+100
4+120
4+140
4+160
4+180
4+200
4+220
4+240
4+260

LEGENDA

- proj. krawędź jezdni asf.
- proj. krawędź pobocza
- proj. obrzeże
- proj. krawężnik wystający
- proj. balustrada
- proj. ogrodzenie łańcuchowe
- proj. ściek
- proj. droga rowerowa - nawierzchnia beton asfaltowy
- proj. chodnik - nawierzchnia kostka betonowa
- proj. zjazd - nawierzchnia beton asfaltowy
- proj. umocnienie skarp
- istn. chodnik - nawierzchnia kostka betonowa
- istn. zjazd
- proj. linia P-1a (mini)
- proj. linia P-11
- D-6 (istn.) istn. oznakowanie pionowe
- C-13(mini) proj. oznakowanie pionowe
- istn. oznakowanie poziome
- proj. P-23
- proj. P-26

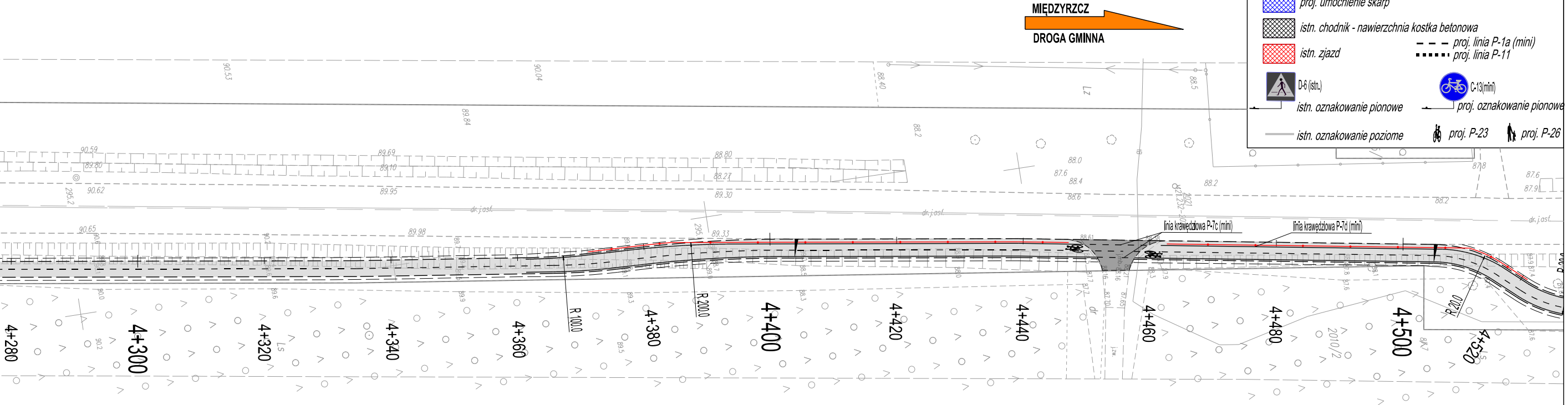
MIĘDZYRZCZ
DROGA GMINNA
4+280
4+300
4+320
4+340
4+360
4+380
4+400
4+420
4+440
4+460
4+480
4+500
4+520
R 100,0
R 200,0
R 20,0
linia krawędziowa P-7c (mini)
linia krawędziowa P-7d (mini)
dr.jasf.
90.53
90.04
88.40
88.5
89.84
88.2
90.59
89.80
90.62
89.69
89.10
89.95
88.80
88.27
89.30
88.0
87.6
88.4
88.6
88.2
87.8
87.6
87.9
90.65
89.98
89.33
88.61
2010/2

EKO-INSTAL
PRACOWNIA PROJEKTOWA

EKO-INSTAL Harasimowicz i Wspólnicy Sp.J. tel. 501 252 120
ul.Kosynierów Gdyńskich 61/2, 66-400 Gorzów Wlkp. NIP 5961646792 REGON 080009361
email : biuro@eko-instal.biz www. eko-instal.biz

Nazwa elementu projektu budowlanego	PROJEKT STAŁEJ ORGANIZACJI RUCHU
Nazwa zamierzenia budowlanego	Przebudowa drogi gminnej publicznej w zakresie budowy drogi rowerowej do granic administracyjnych Gminy Międzyrzecz
Adres i kategoria obiektu budowlanego	GMINA MIĘDZYRZECZ KATEGORIA OBIEKTU – XXV
Identyfikatory działek ewidencyjnych	080302_5.0017.343/1 080302_5.0017.185 080302_5.0011.225/2 080302_5.0010.109/5 080302_5.0010.109/3
Inwestor:	GMINA MIĘDZYRZECZ ULICA RYNEK 1, 66-300 MIĘDZYRZECZ
Branża	DROGOWA
PROJEKTANT:	mgr inż. Piotr Klepczyński

PLAN SYTUACYJNY	DATA	SKALA	RYS.NR
	11.2023	1:500	2.6